



**ПРАВИТЕЛЬСТВО
АМУРСКОЙ ОБЛАСТИ
ПОСТАНОВЛЕНИЕ**

03.04.2015

№ 141

г. Благовещенск

Об особо охраняемой природной территории регионального значения природном парке «Бурейский»

В соответствии с Федеральным законом от 14.03.1995 № 33-ФЗ «Об особо охраняемых природных территориях», Законом Амурской области от 07.10.2014 № 417-ОЗ «Об особо охраняемых природных территориях Амурской области» Правительство Амурской области

п о с т а н о в л я е т:

1. Создать особо охраняемую природную территорию регионального значения природный парк «Бурейский» на территории Бурейского и Архаринского районов Амурской области.

2. Утвердить прилагаемое Положение о природном парке «Бурейский».

3. Ликвидировать следующие особо охраняемые природные территории регионального значения, территории которых включаются в территорию природного парка «Бурейский»:

государственный природный зоологический заказник областного значения «Желундинский»;

государственный ботанический заказник областного значения «Урочище Иркун».

Временно исполняющий обязанности
губернатора области

А.А.Козлов

УТВЕРЖДЕНО

постановлением Правительства
Амурской области
от 03.04.2015 № 141

Положение
о природном парке «Бурейский»

I. Общие сведения

1.1. Настоящее Положение разработано в соответствии с Федеральным законом от 14.03.1995 № 33-ФЗ «Об особо охраняемых природных территориях» и Законом Амурской области от 07.10.2014 № 417-ОЗ «Об особо охраняемых природных территориях Амурской области».

1.2. Природный парк «Бурейский» является особо охраняемой природной территорией регионального значения, образованной с целью сохранения и восстановления ценных в экологическом, научном, природоохранном отношении природных комплексов, создания условий для устойчивого использования рекреационного потенциала водохранилищ каскада ГЭС на реке Бурей.

1.3. Природный парк «Бурейский» обеспечивает решение следующих задач:

сохранение природных комплексов и их компонентов в естественном состоянии;

сохранение естественного гидрологического режима водоемов и водотоков;

сохранение естественного почвенного покрова;

ослабление нарастающего антропогенного воздействия на природные комплексы среднего течения реки Бурей в целях недопущения их потери;

мониторинг изменения природных комплексов под воздействием каскада водохранилищ Бурейской и Нижне-Бурейской ГЭС;

ослабление негативного воздействия на природные комплексы водохранилищ Бурейской и Нижне-Бурейской ГЭС;

выполнение научно-исследовательских работ по изучению объектов особой охраны природного парка «Бурейский»;

создание условий для восстановления популяций животных и растений, пострадавших в результате образования водохранилища Нижне-Бурейской ГЭС;

создание условий для поддержания рекреационного потенциала природного парка «Бурейский»;

поддержание экологического баланса;

экологическое просвещение населения.

1.4. Природный парк «Бурейский» создан без ограничения срока действия.

1.5. Финансирование природного парка «Бурейский» осуществляется за счет средств областного бюджета и других источников, не запрещенных законодательством.

II. Сведения о площади, описание местонахождения и границ природного парка «Бурейский»

2.1. Природный парк «Бурейский» состоит из четырех зон.

Особо охраняемая зона и зона ограниченной хозяйственной деятельности расположены по левому берегу реки Бурей, в ее среднем течении и занимают территорию между рекой и западными отрогами Буреинского хребта.

Рекреационная зона расположена на правом берегу реки Бурей и занимает территорию между бывшей деревней Куликовка, рекой Пайканчик и автомобильной дорогой, ведущей от федеральной трассы «Амур» до поселка Талакан.

Зона мониторинга занимает территорию сопки Змеиная и острова Прямой в устье реки Домикан.

2.2. Площадь природного парка «Бурейский» - 131 255 га, в том числе площадь особо охраняемой зоны - 104478 га, площадь зоны ограниченной хозяйственной деятельности - 9941 га, площадь рекреационной зоны - 16 511 га, площадь зоны мониторинга - 325 га.

2.3. Границы природного парка «Бурейский»:

2.3.1. Границы особо охраняемой зоны:

северная - от Бурейской ГЭС по южному берегу Бурейского водохранилища до лесовозной дороги, идущей к истоку реки Алгон;

восточная - от Бурейского водохранилища по лесовозной дороге до истока реки Алгон и далее по этой дороге вдоль реки Алгон до места поворота дороги и пересечения ее с рекой Алгон в районе отметки высоты 335,5, далее на запад по этой дороге до истока реки Дикан и затем по границе Бурейского и Архаринского районов до истока реки Малый Дикан;

южная - от истока реки Малый Дикан до ее устья и далее по автозимнику на запад до места его поворота на север и, не меняя западного направления, по прямой до точки с географическими координатами 49°54'05" с.ш. и 130°05'42" в.д. на границе зоны затопления планируемого водохранилища Нижне-Бурейской ГЭС;

западная - от точки с географическими координатами 49°54'05" с.ш. и 130°05'42" в.д. по границе зоны затопления планируемого водохранилища Нижне-Бурейской ГЭС в северном направлении до Бурейской ГЭС.

2.3.2. Границы зоны ограниченной хозяйственной деятельности:

северная - от устья реки Малый Дикан вверх по течению до пересечения реки Малый Дикан с лесовозной дорогой в точке с координатами 49°52'57" с.ш. и 130°17'40" в.д.;

восточная - от места пересечения реки Малый Дикан с лесовозной

дорогой в точке с координатами $49^{\circ}52'57''$ с.ш. и $130^{\circ}17'40''$ в.д. на юг по этой дороге до пересечения с Федоровской трассой;

южная – по Федоровской трассе до пересечения ее с рекой Дикан;

западная – от Федоровской трассы вверх по течению реки Дикан до устья реки Малый Дикан.

2.3.3. Границы рекреационной зоны:

северо-восточная – от места пересечения автомобильной дороги, идущей от федеральной трассы «Амур» до поселка Талакан, с рекой Пайканчик, вниз по течению реки до границы зоны затопления водохранилища Нижне-Бурейской ГЭС, далее по границе зоны затопления водохранилища Нижне-Бурейской ГЭС до точки с географическими координатами $50^{\circ}05'38''$ с.ш. и $130^{\circ}04'38''$ в.д., далее по прямой до точки с географическими координатами $50^{\circ}05'40''$ с.ш. и $130^{\circ}04'32''$ в.д., далее по границе зоны затопления водохранилища Нижне-Бурейской ГЭС до точки с географическими координатами $50^{\circ}03'09''$ с.ш. и $129^{\circ}58'53''$ в.д., далее по прямой до точки с географическими координатами $50^{\circ}02'43''$ с.ш. и $129^{\circ}58'07''$ в.д., далее на юг по границе зоны затопления водохранилища Нижне-Бурейской ГЭС до точки с координатами $49^{\circ}54'342''$ с.ш. и $130^{\circ}1'7.923''$ в.д., далее вверх по безымянной пади до ее пересечения с полевой дорогой Куликовка – урочище Заимка Иркутун в точке с координатами $49^{\circ}52'57.309''$ с.ш. и $130^{\circ}4.366''$ в.д.;

южная – по полевой дороге Куликовка – урочище Заимка Верхний Иркутун до пересечения с полевой дорогой поселок Долдыкан - урочище Нижний Иркутун, далее по водоразделу между реками Первый Долдыкан и Иркутун, через отметки высот 245, 264 до истока ключа Глубокий, далее вниз по течению ключа Глубокий до его впадения в реку Деюшка;

восточная – от устья ключа Глубокий вниз по течению реки Деюшка до границы зоны затопления водохранилища Нижне-Бурейской ГЭС, далее по границе зоны затопления водохранилища Нижне-Бурейской ГЭС до точки с географическими координатами $50^{\circ}02'43''$ с.ш. и $129^{\circ}58'07''$ в.д., далее по прямой до точки с географическими координатами $50^{\circ}03'09''$ с.ш. и $129^{\circ}58'53''$ в.д., далее на северо-запад по границе зоны затопления водохранилища Нижне-Бурейской ГЭС до реки Дея, далее вверх по течению реки Дея до автомобильной дороги от федеральной трассы «Амур» до поселка Талакан, далее на северо-восток по автомобильной дороге, ведущей от федеральной трассы «Амур» в поселок Талакан, до границы зоны затопления водохранилища Нижне-Бурейской ГЭС, далее по границе зоны затопления водохранилища Нижне-Бурейской ГЭС до точки с географическими координатами $50^{\circ}05'40''$ с.ш. и $130^{\circ}4'32''$ в.д., далее по прямой до точки с географическими координатами $50^{\circ}05'38''$ с.ш. и $130^{\circ}04'38''$ в.д., далее по границе зоны затопления водохранилища Нижне-Бурейской ГЭС до автомобильной дороги, ведущей от федеральной трассы «Амур» в поселок Талакан, далее по этой дороге до пересечения с рекой Пайканчик.

2.3.4. Границы зоны мониторинга:

Границы первого участка – в пределах границ острова Прямой, находящегося в 9 км ниже по течению реки Бурей от железнодорожного моста

через реку Буряя.

Границы второго участка:

северная – от места впадения мелиоративного канала в реку Домикан вблизи ее устья вверх по течению до пересечения с ЛЭП Гуликовка-Новоспасск.

восточная – от места пересечения реки Домикан с ЛЭП Гуликовка-Новоспасск на юг по ЛЭП Гуликовка-Новоспасск до пересечения с мелиоративным каналом;

юго-западная – от места пересечения ЛЭП Гуликовка-Новоспасск с мелиоративным каналом по мелиоративному каналу до его впадения в реку Домикан.

2.4. Границы природного парка «Бурейский» обозначаются на местности предупредительными и информационными знаками.

План-карта природного парка «Бурейский» приведена в приложении к настоящему Положению.

III. Краткое описание природных условий природного парка «Бурейский»

Рельеф представлен горами средней высоты с плоскими вершинами высотой 400-500 метров над уровнем моря. Территория расчленена горными ручьями и речками с узкими каменистыми долинами.

Климат континентальный с чертами муссонного. Среднегодовая температура воздуха $-3,9^{\circ}$, среднемесячная температура января -33°C , июля $+16,8^{\circ}\text{C}$. Средняя высота снежного покрова до 45 см, продолжительность залегания до 196 дней. Среднегодовое количество осадков 650-700 мм. Влажность воздуха изменяется в пределах 85-90%.

Гидрографическая сеть представлена участком реки Буряя и реки Дикан и многочисленными ключами.

Почвы горные буро-таежные, буро-таежные глеевые и буро-подзолисто-глеевые, сформировавшиеся на территории с отсутствием многолетнемерзлых горных пород или с их присутствием, носящим островной характер.

Растительность. Зона хвойно-широколиственных лесов, дальневосточной провинции хвойно-широколиственных лесов. Леса отличаются большим видовым разнообразием с присутствием представителей маньчжурской флоры и значительным количеством реликтовых растений. По долинам рек, по отдельным участкам водоразделов и предгорий проникают таежные формации - чистые лиственничники и ельники.

Луга распространены незначительно. Встречаются вейниковые, вейниково-осоково-разнотравные, злаковые, злаково-разнотравные луга. Довольно обычны заболоченные пространства, представленные осоково-вейниковыми и осоковыми марями с редко разбросанными деревьями.

Животный мир слагают представители комплекса кедрово-широколиственных лесов с проникновением представителей таежного комплекса.

IV. Организации, осуществляющие управление природным парком «Бурейский»

4.1. Природный парк «Бурейский» находится в ведении управления по охране, контролю и регулированию использования объектов животного мира и среды их обитания Амурской области (далее - управление). Юридический адрес управления: 675000, г. Благовещенск, ул. Первомайская, 39.

4.2. Управление природным парком «Бурейский», обеспечение его функционирования, содержание и использование осуществляются государственным бюджетным учреждением Амурской области «Дирекция по охране и использованию животного мира и особо охраняемых природных территорий» (далее – Дирекция ООПТ). Юридический адрес Дирекции ООПТ: 675000, г. Благовещенск, ул. Первомайская, 39.

4.3. Государственный надзор в области охраны и использования особо охраняемых природных территорий на территории природного парка «Бурейский» осуществляется должностными лицами управления и Дирекции ООПТ, являющимися государственными инспекторами в области охраны окружающей среды.

V. Режим особой охраны территории природного парка «Бурейский»

5.1. Охранный режим особо охраняемой зоны природного парка «Бурейский».

На территории особо охраняемой зоны природного парка «Бурейский» запрещается любая деятельность, противоречащая целям создания природного парка или причиняющая вред природным комплексам и их компонентам, в том числе:

- проведение работ, которые могут привести к нарушению гидрологического режима местности, уничтожению почвенного покрова, возникновению и развитию эрозионных процессов, за исключением допустимых видов использования;

- строительство, реконструкция и капитальный ремонт зданий и сооружений, не связанных с выполнением задач, возложенных на природный парк;

- нарушение местообитаний видов растений и животных, включенных в Красную книгу Российской Федерации или Красную книгу Амурской области или являющихся редкими в природном парке;

- распашка целинных земель;

- проведение неконтролируемого выжигания естественной растительности и стерни;

- все виды рубок леса, кроме санитарно-оздоровительных мероприятий леса и рубок леса на участках, ранее переданных в аренду для заготовки древесины;

- промышленная заготовка дикорастущей продукции и лекарственно-технического сырья;

выполнение работ по геологическому изучению недр, разработка месторождений полезных ископаемых;

хранение и применение ядохимикатов, минеральных удобрений, химических средств защиты растений и стимуляторов роста и иных токсичных веществ;

умышленное причинение беспокойства диким животным, разорение гнезд и нор;

пребывание граждан с орудиями охоты;

охота;

добыча животных, не отнесенных к охотничьим ресурсам и водным биологическим ресурсам, без разрешения, оформленного в установленном порядке;

рыболовство с использованием сетевых орудий добычи (вылова);

загрязнение почв, замусоривание территории, устройство свалок, скотомогильников.

5.2. Охранный режим зоны ограниченной хозяйственной деятельности природного парка «Бурейский».

На территории зоны ограниченной хозяйственной деятельности природного парка «Бурейский» запрещается:

проведение работ, которые могут привести к нарушению гидрологического режима местности, уничтожению почвенного покрова, возникновению и развитию эрозионных процессов, за исключением допустимых видов использования;

строительство, реконструкция и капитальный ремонт зданий и сооружений, не связанных с выполнением задач, возложенных на природный парк;

нарушение местообитаний видов растений и животных, включенных в Красную книгу Российской Федерации или Красную книгу Амурской области или являющихся редкими в природном парке;

распашка целинных земель;

проведение неконтролируемого выжигания естественной растительности и стерни;

все виды рубок леса, за исключением проведения санитарно-оздоровительных мероприятий леса на участках, пострадавших от действия пожаров или вредителей леса;

промышленная заготовка дикорастущей продукции и лекарственно-технического сырья;

выполнение работ по геологическому изучению недр, разработка месторождений полезных ископаемых;

хранение и применение ядохимикатов, минеральных удобрений, химических средств защиты растений и стимуляторов роста и иных токсичных веществ;

разорение гнезд и нор диких животных;

добыча животных, не отнесенных к охотничьим ресурсам и водным биологическим ресурсам, без разрешения, оформленного в установленном

порядке;

рыболовство с использованием сетевых орудий добычи (вылова);
загрязнение почв, замусоривание территории, устройство свалок, скотомогильников.

5.3. Охранный режим рекреационной зоны природного парка «Бурейский».

На территории рекреационной зоны природного парка «Бурейский» запрещается любая деятельность, если она противоречит целям создания природного парка или причиняет вред природным комплексам и их компонентам, в том числе:

проведение работ, которые могут привести к нарушению гидрологического режима местности, уничтожению почвенного покрова, возникновению и развитию эрозионных процессов, за исключением допустимых видов использования;

строительство, реконструкция и капитальный ремонт зданий и сооружений, не связанных с выполнением задач, возложенных на природный парк и с обеспечением использования рекреационного потенциала природного парка, а также с реконструкцией и ремонтом иных линейных сооружений, существующих в границах рекреационной зоны природного парка;

нарушение местообитаний видов растений и животных, включенных в Красную книгу Российской Федерации или Красную книгу Амурской области или являющихся редкими в природном парке;

проведение неконтролируемого выжигания естественной растительности и стерни;

все виды рубок, кроме санитарно-оздоровительных мероприятий леса, рубок ухода за лесом и рубок лесных насаждений любого возраста на лесных участках, предусмотренных для строительства, реконструкции, эксплуатации объектов туристической и рекреационной инфраструктуры, а также рубок леса с целью заготовки гражданами древесины для собственных нужд;

промышленная заготовка дикорастущей продукции и лекарственно-технического сырья;

выполнение работ по геологическому изучению недр, разработка месторождений полезных ископаемых;

хранение и применение ядохимикатов, минеральных удобрений, химических средств защиты растений и стимуляторов роста и иных токсичных веществ;

разорение гнезд и нор диких животных;

добыча животных, не отнесенных к охотничьим ресурсам и водным биологическим ресурсам, без разрешения, оформленного в установленном порядке;

рыболовство с использованием сетевых орудий добычи (вылова);

загрязнение почв, замусоривание территории, устройство свалок, скотомогильников.

5.4. Охранный режим зоны мониторинга природного парка «Бурейский».

На территории зоны мониторинга природного парка «Бурейский»

запрещается любая деятельность, если она противоречит целям создания природного парка или причиняет вред природным комплексам и их компонентам, в том числе:

проведение работ, которые могут привести к нарушению гидрологического режима местности, уничтожению почвенного покрова, возникновению и развитию эрозионных процессов, за исключением допустимых видов использования;

строительство, реконструкция и капитальный ремонт зданий и сооружений;

нарушение местообитаний видов растений и животных, включенных в Красную книгу Российской Федерации или Красную книгу Амурской области или являющихся редкими в природном парке;

выжигание естественной растительности и стерни;

все виды рубок, кроме санитарно-оздоровительных мероприятий леса, рубок ухода за лесом;

промышленная заготовка дикорастущей продукции и лекарственно-технического сырья;

выполнение работ по геологическому изучению недр, разработка месторождений полезных ископаемых;

хранение и применение ядохимикатов, минеральных удобрений, химических средств защиты растений и стимуляторов роста и иных токсичных веществ;

разорение гнезд и нор диких животных;

добыча животных, не отнесенных к охотничьим ресурсам и водным биологическим ресурсам, без разрешения, оформленного в установленном порядке;

рыболовство с использованием сетевых орудий добычи (вылова);

передвижение по территории вне установленных дорог и троп;

загрязнение почв, замусоривание территории, устройство свалок, скотомогильников.

5.5. На территории природного парка «Бурейский» хозяйственная и иная деятельность осуществляется с соблюдением настоящего Положения и Требований к предотвращению гибели объектов животного мира при осуществлении производственных процессов, а также при эксплуатации транспортных магистралей, трубопроводов и линий связи и электропередачи на территории Амурской области, утвержденных постановлением Правительства Амурской области от 02.09.2013 № 396.

5.6. Проектная документация объектов, строительство, реконструкция или капитальный ремонт которых на территории природного парка «Бурейский» допускаются настоящим Положением, подлежит государственной экологической экспертизе.

5.7. Режим особой охраны природного парка «Бурейский» учитывается при разработке региональных целевых программ и прогнозов социально-экономического развития, схем и проектов землеустройства, проектов планировки территории, водохозяйственных балансов.

5.8. На территории природного парка «Бурейский» проводятся противопожарные и лесохозяйственные мероприятия.

5.9. Лица, виновные в нарушении установленного режима природного парка «Бурейский», несут ответственность в соответствии с законодательством.

VI. Режим использования земельных участков, входящих в территорию природного парка «Бурейский»

6.1. Земельные участки (в том числе земельные участки, на которых располагаются леса) в границах природного парка «Бурейский» предоставляются Дирекции ООПТ в постоянное (бессрочное) пользование в соответствии с законодательством Российской Федерации.

6.2. В границах природного парка «Бурейский» также могут находиться земельные участки иных собственников и пользователей.

Запрещается изъятие или иное прекращение прав на земельные участки, предоставленные Дирекции ООПТ, за исключением случаев, предусмотренных земельным законодательством.

6.3. Объявление территории природным парком не влечет за собой изъятия земель у собственников, владельцев и пользователей земельных участков.

6.4. Собственники, владельцы и пользователи земельных участков обязаны соблюдать установленный режим природного парка «Бурейский», оказывать всемерную помощь в выполнении возложенных на него задач.

VII. Допустимые виды использования природного парка «Бурейский»

7.1. На территории особо охраняемой зоны природного парка «Бурейский» допускается:

свободное пребывание граждан с обязательным соблюдением установленного режима охраны;

заготовка и сбор для собственных нужд дикорастущих плодов, ягод, орехов, грибов, других пригодных для употребления в пищу лесных ресурсов, а также недревесных лесных ресурсов, кроме дикорастущих растений, их плодов и семян, виды которых занесены в Красную книгу Российской Федерации или Красную книгу Амурской области;

фенологические, зоологические и ботанические наблюдения;

организованный экологический туризм и экскурсии;

строительство временных дорог при проведении сплошных и выборочных рубок средневозрастных, приспевающих, спелых, перестойных насаждений, при вырубке погибших и поврежденных лесных насаждений, уходе за лесом;

проведение рубок лесных насаждений на лесных участках, ранее переданных в аренду для заготовки древесины, мероприятий по уходу за лесами и санитарно-оздоровительных мероприятий;

проведение лесохозяйственных и противопожарных мероприятий;

строительство временных дорог в целях вывозки древесины с лесных участков, ранее переданных в аренду для заготовки древесины и проведения мероприятий по уходу за лесами и санитарно-оздоровительных мероприятий;

строительство, реконструкция и капитальный ремонт зданий и сооружений, связанных с выполнением задач, возложенных на природный парк;

спортивное и любительское рыболовство;

ведение пчеловодства, размещение пасек;

проведение научных исследований, мероприятий по экологическому просвещению и природоохранной пропаганде.

7.2. На территории зоны ограниченной хозяйственной деятельности природного парка «Бурейский» допускается:

свободное пребывание граждан с обязательным соблюдением установленного режима охраны;

заготовка и сбор для собственных нужд дикорастущих плодов, ягод, орехов, грибов, других пригодных для употребления в пищу лесных ресурсов, а также недревесных лесных ресурсов, кроме дикорастущих растений, их плодов и семян, виды которых занесены в Красную книгу Российской Федерации и Красную книгу Амурской области;

фенологические, зоологические и ботанические наблюдения;

организованный экологический туризм и экскурсии;

проведение мероприятий по уходу за лесами и санитарно-оздоровительных мероприятий;

проведение лесохозяйственных и противопожарных мероприятий;

строительство временных дорог в целях вывозки древесины с лесных участков, ранее переданных в аренду для заготовки древесины и проведения мероприятий по уходу за лесами и санитарно-оздоровительных мероприятий;

размещение (строительство) объектов лесной инфраструктуры, перечень которых утвержден распоряжением Правительства Российской Федерации от 17.07.2012 № 1283-р;

строительство, реконструкция и капитальный ремонт зданий и сооружений, связанных с выполнением задач, возложенных на природный парк;

реконструкция и капитальный ремонт иных линейных сооружений, существующих в границах природного парка;

спортивное и любительское рыболовство;

охота;

ведение пчеловодства, размещение пасек;

сбор ботанических, зоологических, геологических коллекций;

проведение научных исследований, мероприятий по экологическому просвещению и природоохранной пропаганде.

7.3. На территории рекреационной зоны природного парка «Бурейский» допускается:

свободное пребывание граждан с обязательным соблюдением установленного режима охраны;

заготовка и сбор для собственных нужд дикорастущих плодов, ягод, орехов, грибов, других пригодных для употребления в пищу лесных ресурсов, а также недревесных лесных ресурсов, кроме дикорастущих растений, их плодов и семян, виды которых занесены в Красную книгу Российской Федерации и Красную книгу Амурской области;

фенологические, зоологические и ботанические наблюдения;

организованный экологический туризм и экскурсии;

строительство временных дорог при проведении сплошных и выборочных рубок средневозрастных, приспевающих, спелых, перестойных насаждений при вырубке погибших и поврежденных лесных насаждений, уходе за лесом;

проведение рубок лесных насаждений (деревьев кустарников, лиан) на лесных участках, ранее переданных в аренду для заготовки древесины, мероприятий по уходу за лесами и санитарно-оздоровительных мероприятий;

проведение лесохозяйственных и противопожарных мероприятий;

строительство временных дорог в целях вывозки древесины с лесных участков, ранее переданных в аренду под заготовку древесины и проведения мероприятий по уходу за лесами и санитарно-оздоровительных мероприятий;

проведение рубок лесных насаждений любого возраста на лесных участках, предусмотренных для строительства, реконструкции, эксплуатации объектов рекреационной и туристической инфраструктуры;

строительство, реконструкция и капитальный ремонт зданий и сооружений, связанных с выполнением задач, возложенных на природный парк и с обеспечением использования рекреационного потенциала территории парка;

реконструкция и капитальный ремонт иных линейных сооружений, существующих в границах природного парка;

спортивное и любительское рыболовство;

охота;

ведение пчеловодства, размещение пасек;

сбор ботанических, зоологических, геологических коллекций;

проведение научных исследований, мероприятий по экологическому просвещению и природоохранной пропаганде.

7.4. На территории зоны мониторинга природного парка «Бурейский» допускается:

свободное пребывание граждан с обязательным соблюдением установленного режима охраны;

заготовка и сбор для собственных нужд дикорастущих плодов, ягод, орехов, грибов, других пригодных для употребления в пищу лесных ресурсов, а также недревесных лесных ресурсов, кроме дикорастущих растений, их плодов и семян, виды которых занесены в Красную книгу Российской Федерации и Красную книгу Амурской области;

фенологические, зоологические и ботанические наблюдения;

организованный экологический туризм и экскурсии;

строительство временных дорог при проведении сплошных и выборочных рубок средневозрастных, приспевающих, спелых, перестойных

насаждений при вырубке погибших и поврежденных лесных насаждений, уходе за лесом;

проведение рубок лесных насаждений (деревьев кустарников, лиан) на лесных участках, ранее переданных в аренду для заготовки древесины, мероприятий по уходу за лесами и санитарно-оздоровительных мероприятий;

проведение лесохозяйственных и противопожарных мероприятий;

строительство временных дорог в целях вывозки древесины с лесных участков, ранее переданных в аренду для заготовки древесины и проведения мероприятий по уходу за лесами и санитарно-оздоровительных мероприятий;

спортивное и любительское рыболовство;

охота;

ведение пчеловодства, размещение пасек;

сбор ботанических, зоологических, геологических коллекций;

проведение научных исследований, мероприятий по экологическому просвещению и природоохранной пропаганде.



7.5. Эколого-просветительская деятельность в природном парке «Бурейский» направлена на воспитание бережного отношения к природе, рационального использования ее богатств.

7.6. На территории природного парка «Бурейский» осуществляется хозяйственная деятельность, не противоречащая целям и задачам, для которых он создан.




VIII. Заключительные положения

8.1. Изменение границ, режима особой охраны, реорганизация и ликвидация природного парка «Бурейский» осуществляются в порядке, установленном законодательством.

План-карта природного парка «Бурейский»



Условные обозначения

- | | | | |
|---|-----------------------------------|---|----------------------------------|
|  | границы Бурейского парка |  | Границы административных районов |
|  | Проектируемое водохранилище НБГЭС | | |